

**Analiza zagrożeń, w tym identyfikacja miejsc, w których występuje zagrożenie dla bezpieczeństwa osób wykorzystujących obszar wodny do pływania, kąpania się uprawiania sportu lub rekreacji na terenie Gminy Płużnica**

## Wprowadzenie

Analiza została wykonana w ramach powierzenia zlecenia na sporządzenie Analiza zagrożeń, w tym identyfikacja miejsc, w których występuje zagrożenie dla bezpieczeństwa osób wykorzystujących obszar wodny do pływania, kąpania się uprawiania sportu lub rekreacji na terenie Gminy Płużnica

### Dane Podmiotu

Nadgoplańskie Wodne Ochotnicze  
Pogotowie Ratunkowe w Kruszwicy  
Ul. Popiela 2  
88-150 Kruszwica  
NIP: 556-27-52-676  
REGON: 3413379391



### Dane Zlecającego

Gmina Płużnica  
Płużnica 60  
87-214 Płużnica  
NIP: 878-17-51-341



Analizę w ramach działalności Nadgoplańskiego Wodnego Ochotniczego Pogotowia Ratunkowego sporządzili:

- **Maciej Banachowski** – ratownik wodny, Prezes zarządu Nadgoplańskiego WOPR
- **Jarosław Wiśniewski** – ratownik wodny, Członek Zarządu Nadgoplańskiego WOPR

Nadgoplańskie Wodne Ochotnicze Pogotowie Ratunkowe w Kruszwicy jest podmiotem uprawnionym do wykonywania ratownictwa wodnego (Decyzja MSWiA nr 52/2014) oraz jednostką współpracującą z systemem Państwowe Ratownictwo Medyczne – WBZK.III.6310.2.1.2014.TM).

Zatwierdzony:

WÓJT GMINY

*mgr Marcin Skonieczka*

Wójt Gminy Płużnica

Komendant Powiatowy Policji  
w Wąbrzeźnie  
woj. kujawski-pomorskie

insp. Mirosław Joppek

Jednostka Policji

Nadgoplańskie Wodne Ochotnicze  
Pogotowie Ratunkowe  
88-150 Kruszwica, ul. Popiela 2  
tel. 607 638 309  
KRS 0000435503  
NIP 556-27-52-676 REGON 341337391

PREZES  
Nadgoplańskiego Wodnego Ochotniczego  
Pogotowia Ratunkowego  
w Kruszwicy  
**Maciej Banachowski**

CZŁONEK ZARZĄDU  
Nadgoplańskiego Wodnego Ochotniczego  
Pogotowia Ratunkowego  
w Kruszwicy  
**Jarosław Wiśniewski**

Podmiot uprawniony do wykonywania ratownictwa wodnego

Płużnica 2022

## Spis Treści

1. Cel i podstawy prawne opracowania analizy \_\_\_\_\_ **str. 5**
2. Uwarunkowania udostępniania wód na terenie Gminy Płużnica dla turystyki i rekreacji \_\_\_\_\_ **str. 6**
3. Miejsca w których występuje zagrożenie dla bezpieczeństwa osób wykorzystujących obszar wodny do pływania, kąpania się, uprawiania sportu lub rekreacji \_\_\_\_\_ **str. 14**
4. Zagrożenia dla osób przebywających na obszarach wodnych Gminy Płużnica \_\_\_\_\_ **str. 29**
5. Zidentyfikowane zagrożenia i miejsca ich występowania oraz planowane działania \_\_\_\_\_ **str. 32**
6. Dodatkowe propozycje, którą mogą mieć wpływ na bezpieczeństwo na obszarach wodnych w Gminie Płużnica \_\_\_\_\_ **str. 33**
7. Zakazy i obowiązki osób przebywających na obszarach wodnych Gminy Płużnica \_\_\_\_\_ **str. 35**
8. Obowiązki osób korzystających z obszaru wodnego. \_\_\_\_\_ **str. 36**
9. Siły i środki, które mogą być wykorzystywane dla ograniczania zagrożeń oraz akcji ratowniczych na terenie Gminy Płużnica \_\_\_\_ **str. 37**
10. Kontakty alarmowe \_\_\_\_\_ **str. 38**

## 1. Cel i podstawy prawne opracowania analizy

Celem niniejszego opracowania jest analiza zagrożeń dla osób przebywających na obszarach wodnych Gminy Płużnica w tym identyfikacja miejsc, w których występuje zagrożenie dla bezpieczeństwa osób wykorzystujących obszar wodny do pływania, kąpania się, uprawiania sportu lub rekreacji.

**Zgodnie z art. 4 ust. 1 Ustawy z dnia 18 sierpnia 2011 r. o bezpieczeństwie osób przebywających na obszarach wodnych (Dz.U. z 2016 r., poz. 656 ze zm.)** zapewnienie bezpieczeństwa na obszarach wodnych polega w szczególności na:

1. dokonaniu, we współpracy z policją i działającymi na danym terenie podmiotami, o których mowa w art. 12 ust. 1, analizy zagrożeń, w tym identyfikacji miejsc, w których występuje zagrożenie dla bezpieczeństwa osób wykorzystujących obszar wodny do pływania, kąpania się, uprawiania sportu lub rekreacji;
  2. oznakowaniu i zabezpieczeniu terenów, obiektów i urządzeń przeznaczonych do pływania, kąpania się, uprawiania sportu lub rekreacji na obszarach wodnych;
  3. prowadzeniu działań profilaktycznych i edukacyjnych dotyczących bezpieczeństwa na obszarach wodnych, polegających w szczególności na:
    - a. oznakowaniu miejsc niebezpiecznych,
    - b. objęciu nadzorem, we współpracy z policją i podmiotami, o których mowa w art. 12 ust. 1, miejsc niebezpiecznych, w tym miejsc zwyczajowo wykorzystywanych do kąpieli,
    - c. uświadamianiu zagrożeń związanych z wykorzystywaniem obszarów wodnych, w szczególności prowadzeniu akcji edukacyjnych wśród dzieci i młodzieży szkolnej;
  4. informowaniu i ostrzeganiu o warunkach pogodowych oraz innych czynnikach mogących powodować utrudnienia lub zagrożenia dla zdrowia lub życia osób;
  5. zapewnieniu warunków do organizowania pomocy oraz ratowania osób, które uległy wypadkowi lub są narażone na niebezpieczeństwo utraty życia lub zdrowia. Za zapewnienie bezpieczeństwa, o którym mowa w art. 4 ust. 1 ww. ustawy, odpowiada (art. 4 ust. 2):
    - 1) na terenie parku narodowego lub krajobrazowego - dyrektor parku,
    - 2) na terenie, na którym prowadzona jest działalność w zakresie sportu lub rekreacji - osoba fizyczna, osoba prawna i jednostka organizacyjna nieposiadająca osobowości prawnej, która prowadzi działalność w tym zakresie,
    - 3) na pozostałym obszarze - właściwy miejscowo wójt (burmistrz, prezydent miasta) - zwani dalej "zarządzającym obszarem wodnym".
- Zadania, o których mowa w art. 4 ust. 1 ustawy, wykonywane przez wójta (burmistrza, prezydenta miasta) na obszarze, o którym mowa w art. 4 ust. 2 pkt 3, należą do zadań własnych gminy.**

## 2. Uwarunkowania udostępniania wód na terenie Gminy Płużnica dla turystyki i rekreacji

Gmina Płużnica położona w północno-wschodniej części województwa kujawsko pomorskiego zajmuje powierzchnię 11 933 ha i graniczy z gminami: Wąbrzeźno, Chełmża, Lisewo, Chełmno i Grudziądz. Na terenie gminy znajduje się obecnie 20 sołectw, w skład których wchodzi 20 wsi. Obszar gminy należy do tzw. Wysoczyzny Chełmińskiej wchodzącej w skład makroregionu fizyczno-geograficznego zwanego Pojezierzem Chełmińskim.

### Na terenie Gminy Płużnica znajdują się obszary wodne:

- Jezioro Wieldządzkie
- Jezioro Płużnickie
- Jezioro Wieczno Północne

Lp	Nazwa Jeziora	Powierzchnia (ha)	Głębokość maksymalna (m)
1	Wieldządzkie	43,5	13,0
2	Płużnickie	43,4	1,7
3	Wieczno Północne	149,0	18,3

Zestawienie jezior, gdzie zidentyfikowano zagrożenia dla bezpieczeństwa osób wykorzystujących obszar wodny do pływania, kąpienia się, uprawiania sportu lub rekreacji na terenie Gminy Płużnica.

W opracowaniu użyto sformułowań dotyczących miejsc, które wykorzystywane są do rekreacji wodnej (kąpiele, pływanie itp.).

Są to: „kąpielisko” oraz „miejsce okazjonalnie wykorzystywane do kąpieli”.

W przypadku zwrotu „kąpielisko”, rozumie się przez to miejsce zdefiniowane zgodnie z art. 16 ustawy z dnia 20 lipca 2017 r.

Prawo wodne: kąpielisko - rozumie się przez to wyznaczony przez radę gminy wydzielony i oznakowany fragment wód powierzchniowych, wykorzystywany przez dużą liczbę osób kąpiących się, pod warunkiem że w stosunku do tego kąpieliska nie wydano stałego zakazu kąpieli; kąpieliskiem nie jest: pływalnia, basen pływacki lub uzdrowski, zamknięty zbiornik wodny podlegający oczyszczaniu lub wykorzystywaniu w celach terapeutycznych, sztuczny, zamknięty zbiornik wodny, oddzielony od wód powierzchniowych i wód podziemnych;

W przypadku użytego w opracowaniu zwrotu „miejsce okazjonalnie wykorzystywane do kąpieli” – rozumie się przez to wykorzystywany do kąpieli wydzielony i oznakowany fragment wód powierzchniowych niebędący kąpieliskiem.

Pod pojęciem „dzikie kąpielisko” rozumiemy miejsce nie wyznaczone do kąpieli, wykorzystywane przez kąpiących się na podstawie obserwacji terenowych.

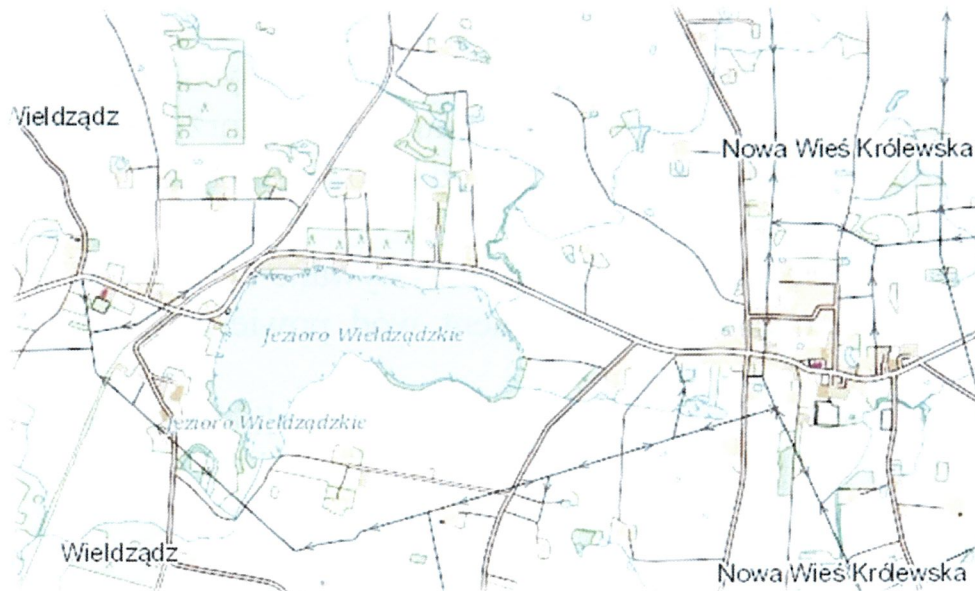
## Jeziro Wielżądzie (Wielżądz)

Jeziro polodowcowe w woj. kujawsko-pomorskim, w powiecie wąbrzeskim, w gminie Płużnica, leżące na terenie Pojezierza Chełmińskiego

Powierzchnia zwierciadła wody wynosi 43,5 ha. Linia brzegowa: 3,48 km

Zwierciadło wody położone jest na wysokości 98,5 m n.p.m. Głębokość maksymalna 13,0 m. Na podstawie badań wody jeziora zaliczono do wód pozaklasowych i poza kategorią podatności na degradację.

Zakaz używania jednostek pływających z napędem spalinowym na Jeziorze Wielżąckim, zgodnie z Uchwałą Rady Powiatu w Wąbrzeźnie nr XXI/131/2021 z dnia 25 marca 2021 r.



**Rysunek 1** – jezioro Wielżądzie –  
Źródło: <https://mapy.geoportal.gov.pl/>

## Jezioro Wielżadzkie (Wielżadz)



**Zdjęcie 1** – jezioro Wielżackie –  
*Źródło: Nadgoplańskie WOPR*

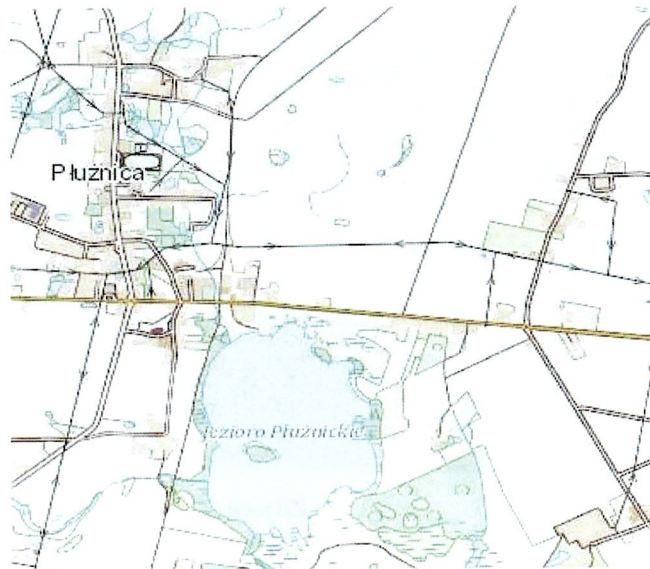


**Zdjęcie 2** – jezioro Wielżackie –  
*Źródło: Nadgoplańskie WOPR*

## Jeziro Płużnickie (Płużnica)

Jeziro w woj. kujawsko-pomorskim, w powiecie wąbrzeskim, w gminie Płużnica, leżące na terenie Pojezierza Chełmińskiego. Powierzchnia zwierciadła wody wynosi 43,4 ha. Linia brzegowa: 3,32 km. Zwierciadło wody położone jest na wysokości 90,4 m n.p.m. Średnia głębokość jeziora wynosi 1,0 m, natomiast głębokość maksymalna 1,7 m. Na podstawie badań przeprowadzonych w 2005 roku wody jeziora zaliczono do II klasy czystości i poza kategorią podatności na degradację. W roku 1994 wody jeziora zaliczono do wód pozaklasowych.

Zakaz używania jednostek pływających z włączonymi silnikami o napędzie spalinowym w godzinach od 19:00 do 11:00 na Jeziorze Płużnickim, zgodnie z Uchwałą Rady Powiatu w Wąbrzeźnie nr XXI/131/2021 z dnia 25 marca 2021 r.



**Rysunek 2** – jezioro Płużnickie –  
Źródło: <https://mapy.geoportal.gov.pl/>

## Jeziro Płużnickie (Płużnica)



**Zdjęcie 3** – jezioro Płużnickie –  
*Źródło: Nadgoplańskie WOPR*

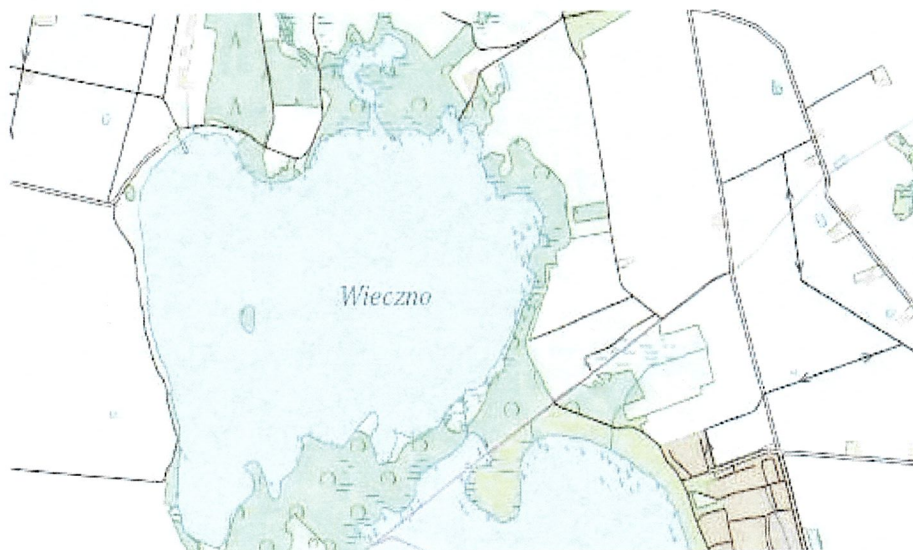


**Zdjęcie 4** – jezioro Płużnickie –  
*Źródło: Nadgoplańskie WOPR*

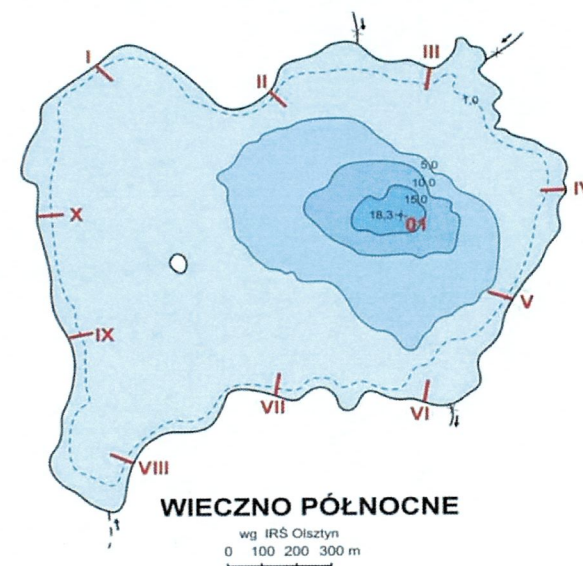
## Jeziro Wieczno Północne (Ostrowo)

Jeziro na Pojezierzu Chełmińskim (woj. kujawsko-pomorskie), na zachód od Wąbrzeźna, w dorzeczu Strugi Toruńskiej. Jeziro jest położone na wysokości 91 m n.p.m. Powierzchnia całkowita - 349 ha, Linia brzegowa - 5,78 km, długość - 3,6 km, szerokość - do 1,7 km; maksymalna głębokość - 18,3 m. Brzegi niskie, okolone trzciną, zalesione.

Zakaz używania jednostek pływających z włączonymi silnikami o napędzie spalinowym w godzinach od 19:00 do 11:00 na Jeziorze Wieczno Północne, zgodnie z Uchwałą Rady Powiatu w Wąbrzeźnie nr XXI/131/2021 z dnia 25 marca 2021 r.



**Rysunek 3** – jezioro Wieczno Północne –  
Źródło: <https://mapy.geoportal.gov.pl/>



**Rysunek 4** – jezioro Wieczno Północne –  
Źródło: [www.wios.bydgoszcz.pl/webmapa/wody](http://www.wios.bydgoszcz.pl/webmapa/wody)

## Jeziro Wieczno Północne (Ostrowo)



**Zdjęcie 5** – jezioro Wieczno Północne  
- Źródło: Nadgoplańskie WOPR



**Zdjęcie 6** – jezioro Wieczno Północne  
- Źródło: Nadgoplańskie WOPR



**Zdjęcie 7** – jezioro Wieczno Północne  
- Źródło: Nadgoplańskie WOPR

### **3. Miejsca w których występuje zagrożenie dla bezpieczeństwa osób wykorzystujących obszar wodny do pływania, kąpania się, uprawiania sportu lub rekreacji.**

#### **1. Jezioro Wieldządzkie (Wieldządz) – (dojazd od miejscowości Wieldządz)**

*Współrzędne geograficzne: 53°19'28.3"N 18°48'36.9"E*

W odległości 46m od drogi łączącej Wieldządz – Nowa Wieś Królewska znajduje się slip betonowy do wodowania łodzi. Przy miejscu do wodowania łodzi parking z możliwością przejścia chodnikiem na Plażę – (Patrz strona 17)



**Zdjęcie 8** – jezioro Wieldządz Slip -  
*Źródło: Nadgoplańskie WOPR*



**Zdjęcie 9** – jezioro Wieldządz Slip -  
*Źródło: Nadgoplańskie WOPR*

## **Zaleca się:**

Wstawienie znaku A-1 – znak „kąpiel zabroniona”



*Znak wg. Rozporządzenia Ministra Spraw Wewnętrznych z dnia 6 marca 2012 r. w sprawie sposobu oznakowania i zabezpieczania obszarów wodnych oraz wzorów znaków zakazu, nakazu oraz znaków informacyjnych i flag*



**Zdjęcie 8/1** – jezioro Wielządź Slip -  
Źródło: Nadgoplańskie WOPR

## **„Wejście Wędkarskie” na jeziorze Wieldządzkim**

*Współrzędne geograficzne: 53°19'25.6"N 18°48'33.0"E*

Na Południe od Slipu – 60m znajduje się możliwość dostępu do wody, porośnięte trawą do samej linii brzegowej, dno piaszczyste łagodne zejście. Szerokość wejścia – 11.8m, Teren ten wykorzystywany głównie do wędkowania



**Zdjęcie 10** – jezioro Wieldządz „Wejście Wędkarskie” -  
Źródło: Nadgoplańskie WOPR

## **Zaleca się**

Wstawienie znaku A-1 - znak „kąpiel zabroniona”



*Znak wg. Rozporządzenia Ministra Spraw Wewnętrznych z dnia 6 marca 2012 r. w sprawie sposobu oznakowania i zabezpieczania obszarów wodnych oraz wzorów znaków zakazu, nakazu oraz znaków informacyjnych i flag*



**Zdjęcie 10/1** – jezioro Wieldządz „Wejście Wędkarskie” -  
Źródło: Nadgoplańskie WOPR

## **Plaża na jeziorze Wielżądzkim**

*Współrzędne geograficzne: 53°19'21.8"N 18°48'29.7"E*

Możliwość dojazdu dla służb przy posesji Wielżądź 12 utwardzoną drogą 32m,  
Przy wjeździe na plażę słupki (Klucze w Urzędzie Gminy)  
Dostęp na plażę możliwy również od strony ślipu chodnikiem 200m

Plaża piaszczysta, szerokość linii brzegowej 23m, łagodne piaszczyste zejście.  
Po prawej stronie pomost pływający o długości 18m szerokości 2,5m.  
Dobrze rozwinięta infrastruktura na brzegu przebieralnie, wc,  
miejsca do wypoczynku i rekreacji.



**Zdjęcie 12** – jezioro Wielżądź „Plaża”  
- Źródło: Nadgoplańskie WOPR



**Zdjęcie 11** – jezioro Wielżądź „Plaża słupki” -  
Źródło: Nadgoplańskie WOPR



**Zdjęcie 13** – jezioro Wielżądź „Plaża”  
- Źródło: Nadgoplańskie WOPR

## **Zaleca się:**

Wstawienie znaku A-1 - znak „kąpiel zabroniona”

Wstawienie znaku A-8 – znak „skakanie do wody zabronione”



*Znak wg. Rozporządzenia Ministra Spraw Wewnętrznych z dnia 6 marca 2012 r. w sprawie sposobu oznakowania i zabezpieczania obszarów wodnych oraz wzorów znaków zakazu, nakazu oraz znaków informacyjnych i flag*

## **Do rozważenia :**

Organizacja kąpieliska lub miejsca okazjonalnie wykorzystywanego do kąpieli na tym obszarze.



**Zdjęcie 12/1** – jezioro Wielżądź  
„Plaża” - Źródło: Nadgoplańskie WOPR



**Zdjęcie 13** – jezioro Wielżądź „Plaża pomost”  
- Źródło: Nadgoplańskie WOPR

## „Pomost Wędkarski” na jeziorze Wielżądzkim

Współrzędne geograficzne: 53°19'18.8"N 18°48'27.4"E

Na Południe od Plaży – 120m znajduje się możliwość dostępu do wody z pomostem, przejście wąską ścieżką obok ogrodzonej posesji.

Szerokość wejścia – 5m, długość pomostu – 20m

Teren jak i pomost znajdujący się w tym miejscu wykorzystywany do wędkowania oraz cumowania łodzi wędkarskich.



Zdjęcie 14 – jezioro Wielżądź „Pomost wędkarski” -  
Źródło: Nadgoplańskie WOPR

## Zaleca się

Wstawienie znaku A-1 - znak „kąpiel zabroniona”

Wstawienie znaku A-8 – znak „skakanie do wody zabronione”




Znak wg. Rozporządzenia Ministra Spraw Wewnętrznych z dnia 6 marca 2012 r. w sprawie sposobu oznakowania i zabezpieczania obszarów wodnych oraz wzorów znaków zakazu, nakazu oraz znaków informacyjnych i flag



Zdjęcie 15 – jezioro Wielżądź „Wejście Wędkarskie” -  
Źródło: Nadgoplańskie WOPR

## „Pomosty wędkarskie” na jeziorze Wieldządzkim

Na Wschód od slipu znajduje się duża ilość pomostów wędkarskich oraz miejsc dostępu do linii brzegowej. Dojazd do tych miejsc jest utrudniony ze względu na domki letniskowe i ich ogrodzenia



Zdjęcie 16 – jezioro Wieldzadz „Pomosty wędkarskie” -  
Źródło: Nadgoplańskie WOPR

Opis na następnej stronie

## „Pomosty wędkarskie” na jeziorze Wielżądzkim

Opis i Zalecenia

**Obszar 1.** - Slip (Patrz strona 16)

**Obszar 2.** - *Współrzędne geograficzne: 53°19'28.4"N 18°48'38.3"E*

**Zaleca się** - Wstawienie znaku A-8 – znak „skakanie do wody zabronione”

**Obszar 3.** - *Współrzędne geograficzne: 53°19'28.5"N 18°48'40.4"E*

**Zaleca się** - Wstawienie znaku A-8 – znak „skakanie do wody zabronione”

**Obszar 4.** - *Współrzędne geograficzne: 53°19'28.4"N 18°48'41.9"E*

**Zaleca się** - Wstawienie znaku A-8 – znak „skakanie do wody zabronione”

**Obszar 5.** - *Współrzędne geograficzne: 53°19'28.8"N 18°48'44.5"E*

**Zaleca się** - Wstawienie znaku A-8 – znak „skakanie do wody zabronione”  
Wstawienie znaku A-1 - znak „kąpiel zabroniona”

**Obszar 6.** - *Współrzędne geograficzne: 53°19'29.1"N 18°48'45.9"E*

**Zaleca się** - Wstawienie znaku A-8 – znak „skakanie do wody zabronione”

**Obszar 7.** - *Współrzędne geograficzne: 53°19'29.0"N 18°48'46.0"E*

**Zaleca się** - Wstawienie znaku A-8 – znak „skakanie do wody zabronione”



Znak wg. Rozporządzenia Ministra Spraw Wewnętrznych z dnia 6 marca 2012 r. w sprawie sposobu oznakowania i zabezpieczania obszarów wodnych oraz wzorów znaków zakazu, nakazu oraz znaków informacyjnych i flag

### 3. Miejsca w których występuje zagrożenie dla bezpieczeństwa osób wykorzystujących obszar wodny do pływania, kąpania się, uprawiania sportu lub rekreacji.

#### 2. Jezioro Płużnickie (Płużnica) – (dojazd od miejscowości Płużnica)

*Współrzędne geograficzne: 53°17'25.4"N 18°47'05.8"E*

Na całej linii brzegowej jezioro porośnięte trzciniowiskami możliwość odjazdu wyłącznie drogą gminną gruntową, wjazd przy posesji Płużnica 90.

Obszar plaży długość linii brzegowej 6m częściowo zarośnięte przez trawę. Dno pęczyste i łagodnym zejściu.



**Zdjęcie 17** – jezioro Płużnickie wjazd -  
*Źródło: Nadgoplańskie WOPR*



**Zdjęcie 18** – jezioro Płużnickie -  
*Źródło: Nadgoplańskie WOPR*

## **Zaleca się:**

Wstawienie znaku A-1 – znak „kąpiel zabroniona”



*Znak wg. Rozporządzenia Ministra Spraw Wewnętrznych z dnia 6 marca 2012 r. w sprawie sposobu oznakowania i zabezpieczania obszarów wodnych oraz wzorów znaków zakazu, nakazu oraz znaków informacyjnych i flag*



**Zdjęcie 18/1** – jezioro Płużnickie -  
Źródło: Nadgoplańskie WOPR

### 3. Miejsca w których występuje zagrożenie dla bezpieczeństwa osób wykorzystujących obszar wodny do pływania, kąpania się, uprawiania sportu lub rekreacji.


#### 3. Jezioro Wieczno Północne (Ostrowo) – (dojazd od miejscowości Ostrowo)

Współrzędne geograficzne: 53°16'33.0"N 18°46'43.4"E

Dojazd do jeziora poprzez drogę gminną z białego kamienia 750m przy wjeździe z drogi powiatowej Płużnica - Ostrowo tablica informacyjna (Zdjęcie 19)



Zdjęcie 19 – jezioro Wieczno wjazd -  
Źródło: Nadgoplańskie WOPR



Zdjęcie 20 – jezioro Wieczno wjazd -  
Źródło: Nadgoplańskie WOPR

### 3. Jezioro Wieczno Północne (Ostrowo) – (dojazd od miejscowości Ostrowo)

*Współrzędne geograficzne: 53°16'33.0"N 18°46'43.4"E*

650m od drogi powiatowej Płużnica – Ostrowo kierując się w stronę plaży w Ostrowie znajduje się miejsce do wodowania łodzi szerokość płyt 3m, a całego wejścia 12,5m



**Zdjęcie 21** – jezioro Wieczno Slip -  
*Źródło: Nadgoplańskie WOPR*



**Zdjęcie 22** – jezioro Wieczno Slip -  
*Źródło: Nadgoplańskie WOPR*

## **Zaleca się:**

Wstawienie znaku A-1 – znak „kąpiel zabroniona”



*Znak wg. Rozporządzenia Ministra Spraw Wewnętrznych z dnia 6 marca 2012 r. w sprawie sposobu oznakowania i zabezpieczania obszarów wodnych oraz wzorów znaków zakazu, nakazu oraz znaków informacyjnych i flag*



**Zdjęcie 21/1** – jezioro Wieczno slip -  
Źródło: Nadgoplańskie WOPR

## Plaża na jeziorze Wieczno Północne

Współrzędne geograficzne: 53°16'36.7"N 18°46'50.0"E

Na północny-wschód od slipu znajduje się plaża, dostęp możliwy chodnikiem 100m szerokość linii brzegowej 71m, łagodne piaszczyste zejście.

Po prawej stronie pomost pływający o długości 37m, szerokości 6m, na końcu pomostu głębokość 175cm.

Dobrze rozwinięta infrastruktura na brzegu przebieralnie, wc, miejsca do wypoczynku i rekreacji.

Na miejscu znajduje się również monitoring nagrania zachowanie 21dni w Urzędzie Gminy



**Zdjęcie 24** – jezioro Wieczno Plaża -  
Źródło: Nadgoplańskie WOPR



**Zdjęcie 23** – jezioro Wieczno Plaża  
znak niezgodny z rozporządzeniem -  
Źródło: Nadgoplańskie WOPR



**Zdjęcie 25** – jezioro Wieczno Plaża -  
Źródło: Nadgoplańskie WOPR

### **Zaleca się:**

Wstawienie znaku A-1 - znak „kąpiel zabroniona”

Wymianę znaku A-8 – znak „skakanie do wody zabronione”

(Znak „skakanie do wody zabronione” niezgodny z rozporządzeniem)



*Znak wg. Rozporządzenia Ministra Spraw Wewnętrznych z dnia 6 marca 2012 r. w sprawie sposobu oznakowania i zabezpieczania obszarów wodnych oraz wzorów znaków zakazu, nakazu oraz znaków informacyjnych i flag*

### **Do rozważenia :**

Organizacja kąpieliska lub miejsca okazjonalnie wykorzystywanego do kąpieli na terenie plaży w Ostrowie



**Zdjęcie 23/1** – jezioro Wieldzadz „Plaża pomost” -  
Źródło: Nadgoplańskie WOPR

## 4. Zagrożenia dla osób przebywających na obszarach wodnych Gminy Płużnica

Czynnikami wpływającymi na ilość osób korzystających z walorów rekreacyjnych i turystycznych wód Gminy Płużnica są pogodna aura i okresy wakacyjno – wypoczynkowe. W tych okresach znacznie wzrasta liczba korzystających z kąpieli oraz sprzętu wodnego, należy liczyć się ze wzrostem zagrożenia związanego z przypadkami utonięć. Kąpiel lub zabawa w wodzie, to forma rekreacji związana z letnim wypoczynkiem. Wejście do wody stwarza jednak zawsze zagrożenie, z którym należy się liczyć.

### Szczególnie groźne sytuacje to:

- ✓ niedostateczne umiejętności pływania,
- ✓ pływanie pod wpływem alkoholu,
- ✓ wstrząs termiczny,
- ✓ nadmierne oziębienie organizmu,
- ✓ wchodzenie do wody przy schorzeniach,
- ✓ skurcze,
- ✓ skakanie do nieznannej wody,
- ✓ przecenianie swoich sił i umiejętności,
- ✓ nieodpowiednia zabawa,
- ✓ miejsca zarośnięte przez roślinność wodną,
- ✓ kąpiel w miejscach niewyznaczonych.

### **Zagrożenia dla osób kąpiących wynikają z:**

- braku lub słabej umiejętności pływania, niewłaściwej oceny tych umiejętności bądź złego stanu zdrowia,
- korzystania z miejsc nie przystosowanych do kąpielii - wpływanie w strefy porośnięte roślinnością wodną, wykonywania skoków do wody bez znajomości głębokości i występowania obiektów zanurzonych,
- odbywania kąpielii w stanie pod wpływem alkoholu lub środków odurzających,
- odbywania kąpielii przy niesprzyjających warunkach pogodowych,
- możliwość kolizji z jednostkami pływającymi.

### **Zagrożenia dla osób poruszających się jednostkami pływającymi:**

- niedostatecznych umiejętności sterowania jednostką, wykonywania ryzykownych manewrów, niedostosowania takielunku statków żaglowych do aktualnych warunków pogodowych,
- słabej wiedzy na temat batymetrii akwenu,
- złego stanu zdrowia osoby sterującej jednostką bądź pozostawiania tej osoby pod wpływem alkoholu lub środków odurzających,
- niekorzystnych warunków pogodowych (szkwałów, silnego falowania, wyładowań atmosferycznych),
- braku odpowiednich środków bezpieczeństwa, w szczególności indywidualnych środków wypornościowych: kamizelek ratunkowych lub asekuracyjnych, a w przypadku większych jednostek – tak że kół ratunkowych i gaśnic.

### **zagrożenia dla osób przebywających na lodzie:**

brak wiedzy na temat aktualnej grubości lodu umożliwiającego bezpieczne uprawianie wędkarstwa i sportów zimowych,

załamanie się pokrywy lodowej pod ciężarem osoby wchodzącej na zbyt cienki lód, w szczególności w rejonach dopływu i odpływu wód powierzchniowych oraz obszarów źródłiskowych,

załamania się pokrywy lodowej po wjeździe na lód, wbrew obowiązującym zakazom, samochodem, ciągnikiem lub quadem,

w przypadku wpadnięcia do wody - brak lub słaba umiejętność pływania, szok termiczny, szybkie wychłodzenie organizmu, brak sprzętu asekuracyjnego umożliwiającego wyjście na lód,

niewłaściwego dla warunków pogodowych ubrania, skutkującego wyziębieniem organizmu, możliwością powstawania odmrożeń lub zamarznienia, zwłaszcza w sytuacji pozostawania pod wpływem alkoholu lub środków odurzających.

Podmiot uprawniony do wykonywania ratownictwa wodnego ma obowiązek ujawniania zagrożeń w zakresie bezpieczeństwa osób przebywających na szarach wodnych i przekazywania informacji o ujawnionych zagrożeniach właściwej radzie gminy, wynikający z art. 14 ust. 1 pkt 4 i 5 ustawy, powinien realizować na obszarze, na którym wykonuje ratownictwo wodne. Ustawodawca nie przewidział żadnych uprawnień kontrolnych dla podmiotów uprawnionych do wykonywania ratownictwa wodnego, stąd też jako nie mające podstaw prawnych są działania tych podmiotów, polegające na dokonywaniu „kontroli”, „audytów”, „rzeglądów” pod względem zapewnienia warunków bezpieczeństwa przez zarządzających wyznaczonymi obszarami wodnymi i sposobu realizacji przez zarządzających wyznaczonymi obszarami wodnymi obowiązków określanych ustawą. Dopuszczalne jest natomiast wydawanie – na zlecenie zarządzającego wyznaczonym obszarem wodnym – opinii w kwestii warunków bezpieczeństwa na danym wyznaczonym obszarze wodnym.

## **5. Zidentyfikowane zagrożenia i miejsca ich występowania oraz planowane działania.**

Opracowując niniejszą Analizę zagrożeń dla obszaru wodnego, zarządzanego przez Gminę Płużnica, zidentyfikowano potencjalne zagrożenia dla bezpieczeństwa osób korzystających z obszaru wodnego i miejsca ich występowania oraz działania na rzecz ograniczenia występowania w/w zagrożeń.

Wśród poniższych działań na rzecz ograniczenia występowania zagrożeń dla bezpieczeństwa na obszarze wodnym, będącym przedmiotem niniejszego opracowania, znajduje się:

- oznakowanie i zabezpieczenie terenów gminnych zidentyfikowanych jako potencjalne miejsca występowania zagrożeń;
- prowadzenie działań profilaktycznych i edukacyjnych dotyczących bezpieczeństwa na obszarze wodnym, polegających w szczególności na:
  - oznakowaniu w/w miejsc niebezpiecznych,
  - objęciu doraźnym nadzorem terenów zidentyfikowanych jako potencjalne miejsca występowania zagrożeń,
  - uświadamianiu zagrożeń związanych z wykorzystywaniem obszaru wodnego, w szczególności prowadzeniu akcji edukacyjnych wśród dzieci i młodzieży szkolnej;
- informowanie i ostrzeganie o warunkach pogodowych oraz innych czynnikach mogących powodować utrudnienia lub zagrożenia dla zdrowia lub życia osób;
- informowanie o ustaleniach niniejszego dokumentu, obowiązujących zakazach, w tym o systemie pomocy oraz ratowania osób, które uległy wypadkowi lub są narażone na niebezpieczeństwo utraty życia lub zdrowia.

Dokonanie niniejszego opracowania oraz realizacja w/w działań mają na celu zapewnienie bezpieczeństwa na analizowanym obszarze wodnym.

## 6. Dodatkowe propozycje, którą mogą mieć wpływ na bezpieczeństwo na obszarach wodnych w Gminie Płużnica

L.p	Dodatkowe wnioski, w tym planowane działania Gminy na 2022 rok i lata przyszłe	Jednostka odpowiedzialna
1	Przygotowanie dedykowanej zakładki na stronie <a href="https://bip.pluznica.pl/">https://bip.pluznica.pl/</a> (Stanowisko ds. promocji gminy– BEZPIECZNA PŁUŻNICA )Analiza zagrożeń na obszarze wodnym – Gminy Płużnica) - informowanie o ustaleniach niniejszego dokumentu, obowiązujących zakazach, w tym o systemie pomocy oraz ratowania osób, które uległy wypadkowi lub są narażone na niebezpieczeństwo utraty życia lub zdrowia. Bieżąca aktualizacja zamieszczonych informacji. <b>zadanie ciągle</b>	Urząd Gminy Płużnica
2	Przypominanie informacji o niedozwolonych kąpielach na terenie Gminy Płużnica i niebezpieczeństwie wynikającym z nieprzestrzegania zakazów (za pośrednictwem miejskich stron www i portali społecznościowych) <b>zadanie ciągle – corocznie, okres wiosenno-letni</b>	Urząd Gminy Płużnica
3	Opracowanie materiału informacyjnego dotyczącego bezpieczeństwa na obszarze wodnym. ( bezpieczny wypoczynek nad wodą itp.)	Urząd Gminy Płużnica
4	Prowadzenie działań profilaktycznych i edukacyjnych dotyczących bezpieczeństwa na obszarze wodnym, w tym bezpiecznego wypoczynku nad wodą – edukacja dzieci, młodzieży i dorosłych w ramach prowadzonych prelekcji i spotkań. <b>zadanie ciągle.</b>	Policja, OSP, Urząd Gminy Płużnica za pośrednictwem , placówek oświatowych

L.p.	Dodatkowe wnioski, w tym planowane działania Gminy na 2022 rok i lata przyszłe (zadania ciągłe)	Jednostka odpowiedzialna
5	<p>Objęcie zidentyfikowanych miejsc doraźnym nadzorem: zarządcy terenu (wizje lokalne i działania związane z zarządzaniem danym terenem, ze szczególnym uwzględnieniem elementów wpływających na bezpieczeństwo, m.in. tablic informacyjnych i znaków) oraz Policji (czynności patrolowe, w tym podejmowanie działań w związku ze stwierdzeniem zachowań niedozwolonych na obszarach wodnych) .</p> <p><b>zadanie ciągłe</b></p>	<p>Urząd Gminy Płużnica, Komenda Powiatowa Policji w Wąbrzeźnie, Współpraca Urzędu Gminy Płużnica z Policją oraz – w razie zaistnienia potrzeby – z OSP i jednostką WOPR.</p>
6	<p>Bieżąca analiza przekazywanych danych dotyczących obszaru wodnego, wpływających na zagrożenie dla bezpieczeństwa osób wykorzystujących obszar wodny.</p> <p><b>zadanie ciągłe</b></p>	<p>Urząd Gminy Płużnica - Referat Gospodarki Wodno Ściekowej i Usług Komunalnych, przy współpracy: pozostałych jednostek: Komenda Powiatowa Policji w Wąbrzeźnie, jednostki Wodnego Ochotniczego Pogotowia Ratunkowego ( podmiotu uprawnionego do wykonywania ratownictwa wodnego)</p>
7	<p>Bieżąca aktualizacja Analizy zagrożeń– zadanie realizowane w przypadku zaistnienia potrzeby dokonania zmian w niniejszym dokumencie.</p> <p><b>zadanie realizowane w ramach potrzeb</b></p>	<p>Urząd Gminy Płużnica - Referat Gospodarki Wodno Ściekowej i Usług Komunalnych, przy współpracy: pozostałych jednostek: Komenda Powiatowa Policji w Wąbrzeźnie, jednostki Wodnego Ochotniczego Pogotowia Ratunkowego ( podmiotu uprawnionego do wykonywania ratownictwa wodnego)</p>

## 7. Zakazy i obowiązki osób przebywających na obszarach wodnych Gminy Płużnica.

Zakazy i ograniczenia dotyczące korzystania z obszaru wodnego Zgodnie z art. 32 ust. 1 ustawy z dnia 20 lipca 2017 r. Prawo wodne (t.j. Dz. U. z 2020 r. poz. 310 z późn. zm.) każdemu przysługuje prawo do powszechnego korzystania z publicznych śródlądowych wód powierzchniowych, jeżeli przepisy ustawy nie stanowią inaczej. Prawo do powszechnego korzystania z wód nie sprowadza się wyłącznie do prawo do kąpiel, stąd zakaz kąpiel nie oznacza zakazu powszechnego korzystania z wód. Nie wszystkie wody powierzchniowe stanowią obszary bezpieczne i właściwe do kąpiel. Na wodach powierzchniowych nadających się do tego celu mogą być wyznaczane kąpieliska lub miejsca okazjonalnie wykorzystywane do kąpiel, zdefiniowane szczegółowo w w/w ustawie. W przepisach m.in. ustawy *Prawo wodne* zostały określone wymagania dla kąpielisk oraz miejsc okazjonalnie wykorzystywanych do kąpiel, a także zostały sprecyzowane obowiązki organizatorów takich miejsc.

Korzystanie z kąpiel dozwolone jest wyłącznie na terenie kąpielisk lub miejsc okazjonalnie wykorzystywanych do kąpiel – w miejscach do tego wyznaczonych i wyraźnie oznakowanych, w których zapewnione jest spełnienie wszystkich wymagań określonych przepisami prawa, zapewniających bezpieczeństwo osób korzystających z tych miejsc, w tym dotyczących obecności ratowników oraz prowadzenia badań stanu sanitarnego wody. Na terenie Gminy Płużnica do czasu opracowania niniejszego dokumentu nie wyznaczano kąpielisk lub miejsc okazjonalnie wykorzystywanych do kąpiel w rozumieniu w/w przepisów prawnych.

**W granicach administracyjnych Gminy Płużnica nie występują miejsca, w których dozwolona jest kąpiel.**

Przepisy art. 55 ustawy z dnia 20 maja 1971 r. Kodeks wykroczeń (t.j. Dz. U. z 2019 r. poz. 821 z późn. zm.) wskazują, że za kąpiel w miejscu zabronionym grozi kara grzywny (mandat karny) do 250 zł lub kara nagany (dotyczy osób od 17-go roku życia). W przypadku osób nieletnich - z uwagi na fakt, że ustawa o postępowaniu w sprawach nieletnich, określająca wykroczenia, za które nieletni ponoszą odpowiedzialność, nie wskazuje w/w art. 55 Kodeksu wykroczeń – dowody potwierdzające w/w czyn rozpatrywane są przez sąd rodzinny i nieletnich.

## 8. Obowiązki osób korzystających z obszaru wodnego.

Na terenie Gminy Płużnica występują obszary wodne, przy czym nie stanowią one tzw. wyznaczone obszary wodne, tj. kąpieliska lub miejsca okazjonalnie wykorzystywanego do kąpieli. Zgodnie z zapisami *art. 3 ustawy o bezpieczeństwie osób przebywających na obszarach wodnych* **osoby przebywające na obszarach wodnych obowiązane są do zachowania należytej staranności w celu ochrony życia i zdrowia własnego oraz innych osób**, a w szczególności do:

- zapoznania się z zasadami korzystania z danego terenu, obiektu lub urządzenia i ich przestrzegania;
- stosowania się do znaków nakazu i zakazu umieszczanych na w/w terenie, przy obiekcie lub urządzeniu;
- zapoznania się i dostosowania swoich planów aktywności do umiejętności oraz aktualnych warunków atmosferycznych;
- użytkowania sprzętu odpowiedniego do rodzaju podejmowanej aktywności, sprawnego technicznie i zgodnie z jego przeznaczeniem i zasadami użycia;
- bezzwłocznego informowania odpowiednich służb ratowniczych lub zarządzających obszarami wodnymi, o zaistniałym wypadku lub zaginięciu osoby oraz o innych zdarzeniach nadzwyczajnych mogących mieć wpływ na bezpieczeństwo osób.

## 9. Siły i środki, które mogą być wykorzystywane dla ograniczania zagrożeń oraz akcji ratowniczych na terenie Gminy Płużnica.

### Komenda Powiatowa Państwowej Straży Pożarnej w Wąbrzeźnie

Łódź Śrubowa ROTO-TECH KONTRA 450 – 1 szt.

Węgorz ratowniczy – 1 szt.

Kamizelki klasyczne kapok – 8 szt.

Koło Ratunkowe – 2 szt.

Lina pływająca na zwijadle 70m – 1 szt.

Rzutka Ratownicza – 2 szt.

Sanie wodno-lodowe – 1 szt.

Ubranie jednoczęściowe niezatapialne – 4 szt.

Wiosła – 1 kpl.

*(informacja dnia 11.08 2022 – przesłana na e-mail)*

### Ochotnicza Straż Pożarna w Płużnicy

Łódź wiosłowa hybrydowa–motorowa – 1 szt.

Kamizelka asekuracyjna – 4szt.

Koło ratunkowe – 1 szt.

Kołowrotek z liną – 1 szt.

Wiosła – 1 kpl.

Sanie wodno-lodowe -1 szt.

*(informacja dnia 11.08 2022 – przesłana na e-mail)*

### Komenda Powiatowa Policji w Wąbrzeźnie

KPP w Wąbrzeźnie nie posiada na wyposażeniu jednostki sprzętu do ratownictwa wodnego (łódzie motorowe) i lodowego. Jedyнным sprzętem, Którym dysponuje tutaj KPP są tzw. rzutki dla tonącego które znajdują się na wyposażeniu pojazdów interwencyjnych.

W przypadku zagrożenia, KPP w Wąbrzeźnie może zadysponować do pomocy siły będące aktualnie w służbie.

*(informacja dnia 05.08 2022 – przesłana na e-mail)*

## 10. Kontakty alarmowe

1. Centrum Powiadamiania Ratunkowego w Bydgoszczy – Tel: 112
2. Wojewódzkie Centrum Koordynacji Ratownictwa Wodnego (Numer Ratunkowy nad Wodą 601 100 100) – Telefon do komunikacji wewnętrznej dla służb oraz podmiotów – Tel: 52 510 80 70
3. Niepubliczny Zakład Opieki Zdrowotnej Nowy Szpital w Wąbrzeźnie, ul. Wolności 27, 87-200 Wąbrzeźno, Izba przyjęć – 41 240 1710,  
e-mail: sekretariat.wabrzezno@nowyszpital.pl
4. Komenda Powiatowa Policji w Wąbrzeźnie ul. Wolności 28, 87-200 Wąbrzeźno, Dyżurny jednostki 47 754 82 00,  
e-mail: epuap-wabrzezno@bg.policja.gov.pl
5. Komenda Powiatowa Państwowej Straży Pożarnej w Wąbrzeźnie, ul. św.Floriana 6, 87–200 Wąbrzeźno,  
Powiatowe Stanowisko Kierowania tel - 47 751-43-00, e-mail: wabrzezno@kujawy.psp.gov.pl
6. Ochotnicza Straż Pożarna w Płużnicy ul. Płużnica 37a, 87-214 Płużnica, tel: 56 687 52 00
7. Startostwo Powiatowe w Wąbrzeźnie ul. Wolności 44, 87-200 Wąbrzeźno, Tel: 56 688 24 51, e-mail: starostwo@wabrzezno.pl
8. Urząd Gminy w Płużnicy ul Płużnica 60, 87-214 Płużnica, Tel: 56 687 52 00, e-mail: sekretariat@pluznica.pl