

**UCHWAŁA NR XXII/172/2026
RADY GMINY PŁUŻNICA**

z dnia 29 stycznia 2026 r.

w sprawie zniesienia formy ochrony przyrody z wybranych pomników przyrody

Na podstawie art. 18 ust. 2 pkt 15 ustawy z dnia 8 marca 1990 r. o samorządzie gminnym (Dz. U. z 2025 r. poz. 1153, 1436), w związku z art. 44 ust. 3, 3a i 4 ustawy z dnia 16 kwietnia 2004 r. o ochronie przyrody (Dz. U. z 2026 r. poz. 13) uchwała się co następuje:

§ 1. 1. Znosi się formę ochrony przyrody z 58 sztuk drzew: 52 sztuk drzew z gatunku jesion wyniosły, 5 sztuk drzew z gatunku kasztanowiec zwyczajny oraz 1 sztuki drzewa z gatunku klon zwyczajny, które stanowią element grupowego pomnika przyrody nadanego alei przydrożnej złożonej z drzew rosnących po obu stronach drogi powiatowej nr 1716C Płużnica – Dźwierzno (odcinek Płużnica – Orłowo) uchwałą Nr XXI/156/2016 Rady Gminy Płużnica z dnia 30 czerwca 2016 r. w sprawie pomników przyrody (Dz. Urz. Woj. Kuj. – Pom. z 2016 r. poz. 2539 z dnia 12 lipca 2016 r.).

2. Drzewa przewidziane do zniesienia ochrony przyrody zostały wskazane na załącznikach graficznych Nr 1A do 1J – mapa oraz w załączniku Nr 2 – zestawienie drzew.

§ 2. Pozbawienie statusu pomnika przyrody drzew, o których mowa w § 1 następuje z uwagi na zagrożenie dla mienia i ludzi, ich zły stan fitosanitarny, zachwianą statykę oraz w celu zapewnienia bezpieczeństwa powszechnego po uzgodnieniu z Regionalnym Dyrektorem Ochrony Środowiska w Bydgoszczy.

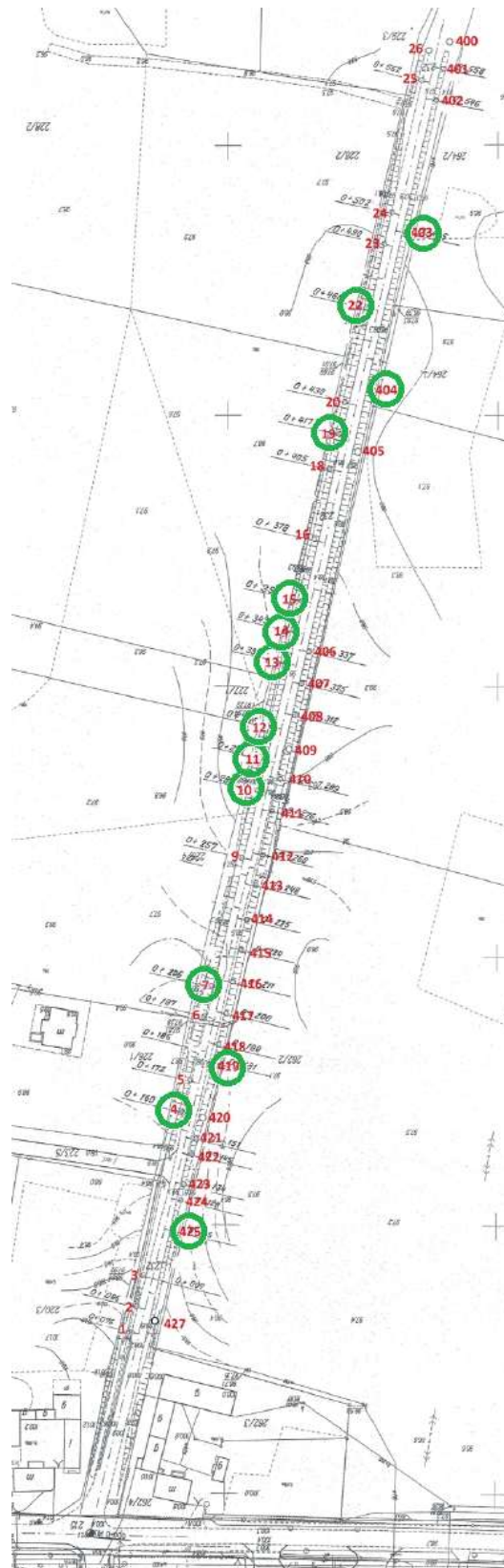
§ 3. Wykonanie uchwały powierza się Wójtowi Gminy Płużnica.

§ 4. Uchwała wchodzi w życie po upływie 14 dni od dnia ogłoszenia w Dzienniku Urzędowym Województwa Kujawsko – Pomorskiego.

Przewodnicząca Rady Gminy
Płużnica

Dorota Wąz

Załącznik nr 1A do uchwały
Nr XXII/172/2026 Rady Gminy Płużnica z dnia 29 stycznia 2026 r.



○ pomniki przyrody do zniesienia

Załącznik nr 1B do uchwały
Nr XXII/172/2026 Rady Gminy Płużnica z dnia 29 stycznia 2026 r.



○ pomniki przyrody do zniesienia

Załącznik nr 1C do uchwały
Nr XXII/172/2026 Rady Gminy Płużnica z dnia 29 stycznia 2026 r.

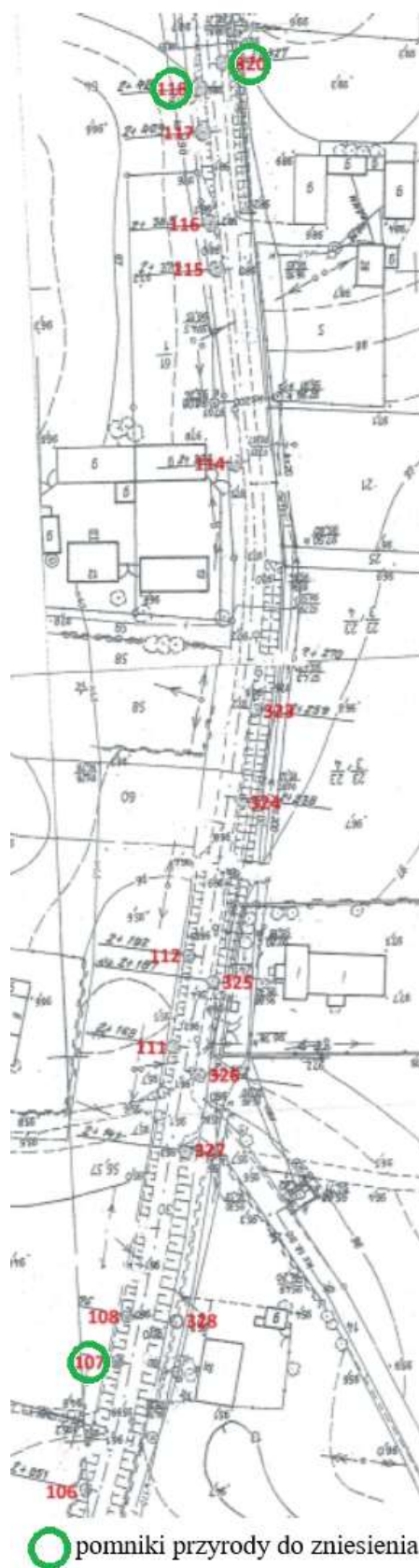


Załącznik nr 1D do uchwały
Nr XXII/172/2026 Rady Gminy Płużnica z dnia 29 stycznia 2026 r.




○ pomniki przyrody do zniesienia

Załącznik nr 1E do uchwały
Nr XXII/172/2026 Rady Gminy Płużnica z dnia 29 stycznia 2026 r.




Załącznik nr 1F do uchwały
Nr XXII/172/2026 Rady Gminy Płużnica z dnia 29 stycznia 2026 r.



 pomniki przyrody do zniesienia


Załącznik nr 1G do uchwały
Nr XXII/172/2026 Rady Gminy Płużnica z dnia 29 stycznia 2026 r.



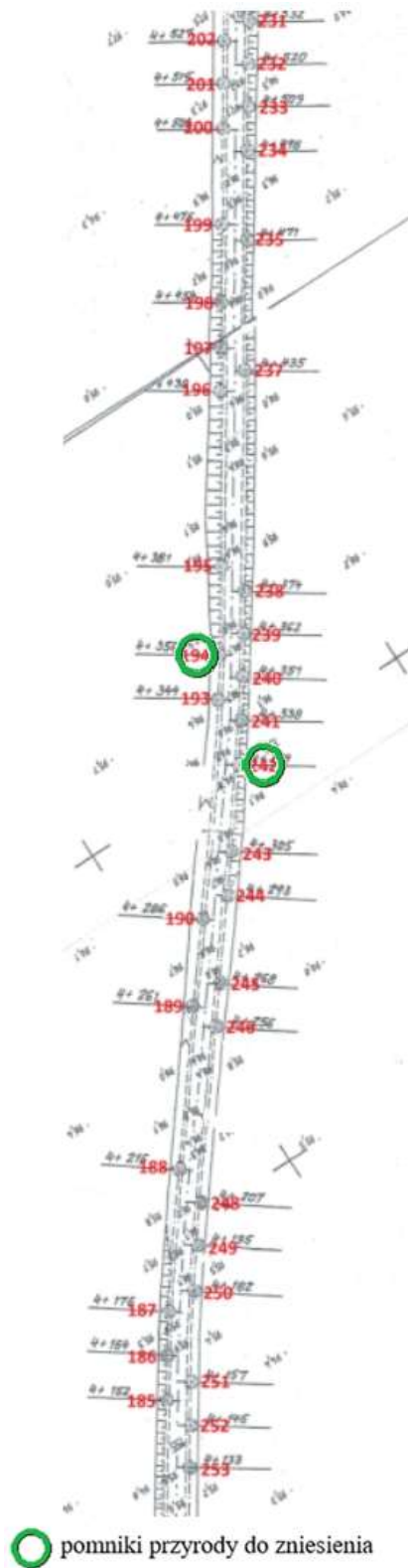
 pomniki przyrody do zniesienia

Załącznik nr 1H do uchwały
Nr XXII/172/2026 Rady Gminy Płużnica z dnia 29 stycznia 2026 r.



 pomniki przyrody do zniesienia

Załącznik nr 1I do uchwały
Nr XXII/172/2026 Rady Gminy Płużnica z dnia 29 stycznia 2026 r.



Załącznik nr 1J do uchwały
Nr XXII/172/2026 Rady Gminy Płużnica z dnia 29 stycznia 2026 r.



○ pomniki przyrody do zniesienia

ZAŁĄCZNIK NR 2 do uchwały Nr XXII/172/2026 Rady Gminy Płużnica z dnia 29 stycznia 2026 r.

L.p.	Gatunek drzewa	Obwód w cm	Numer drzewa	Numer drogi	Kilometraż	Strona	Numer działki, obręb
1.	Jesion wyniosły	235	425	1716C	0+110	P	232/2 0011
2.	Jesion wyniosły	238	4	1716C	0+160	L	232/2 0011
3.	Jesion wyniosły	238	419	1716C	0+280	P	232/2 0011
4.	Jesion wyniosły	247	7	1716C	0+285	L	232/2 0011
5.	Jesion Wyniosły	218	10	1716C	0+295	L	232/2 0011
6.	Jesion wyniosły	181	11	1716C	0+305	L	232/2 0011
7.	Jesion wyniosły	242	12	1716C	0+322	L	232/2 0011
8.	Jesion wyniosły	wiatrołom	13	1716C	0+345	L	232/2 0011
9.	Jesion wyniosły	232	14	1716C	0+365	L	232/2 0011
10.	Jesion wyniosły	245	15	1716C	0+370	L	232/2 0011
11.	Jesion wyniosły	232	19	1716C	0+430	L	232/2 0011
12.	Jesion wyniosły	242	404	1716C	0+450	P	232/2 0011
13.	Jesion wyniosły	250	22	1716C	0+475	L	232/2 0011
14.	Jesion wyniosły	250	403	1716C	0+560	P	232/2 0011
15.	Jesion wyniosły	236	27	1716C	0+605	L	232/2 0011
16.	Jesion wyniosły	Brak drzewa w terenie	398	1716C	0+660	P	232/2 0011
17.	Jesion wyniosły	258	37	1716C	0+810	L	232/2 0011
18.	Jesion wyniosły	245	40	1716C	0+850	L	232/2 0011
19.	Jesion wyniosły	342	41	1716C	0+870	L	232/2 0011
20.	Jesion wyniosły	Brak drzewa w terenie	387	1716C	0+925	P	232/2 0011

21.	Jesion wyniosły	220	62	1716C	1+265	L	232/2 0011
22.	Jesion wyniosły	211	366	1716C	1+280	P	30 0009
23.	Jesion wyniosły	295	359	1716C	1+440	P	30 0009
24.	Jesion wyniosły	Brak drzewa w terenie	358	1716C	+1445	P	30 009
25.	Jesion wyniosły	177	78	1716C	1+300	L	30 0009
26.	Jesion wyniosły	257	357	1716C	1+470	P	30 0009
27.	Jesion wyniosły	251	79	1716C	1+490	L	30 0009
28.	Jesion wyniosły	209	355	1716C	1+500	P	30 0009
29.	Jesion wyniosły	212	354	1716C	1+522	P	30 0009
30.	Jesion wyniosły	230	352	1716C	1+545	P	30 0009
31.	Jesion wyniosły	Brak drzewa w terenie	84	1716C	1+550	L	30 009
32.	Jesion wyniosły	300	343	1716C	1+710	P	30 0009
33.	Jesion wyniosły	290	342	1716C	1+740	P	30 0009
34.	Jesion wyniosły	218	94	1716C	1+780	L	30 0009
35.	Jesion wyniosły	298	338	1716C	1+810	P	30 0009
36.	Jesion wyniosły	295	97	1716C	1+840	L	30 0009
37.	Jesion wyniosły	300	98	1716C	1+850	L	30 0009
38.	Jesion wyniosły	224	332	1716C	1+960	P	30 0009
39.	Jesion wyniosły	326	107	1716C	2+100	L	30 0009
40.	Klon zwyczajny	220	118	1716C	2+300	L	30 0009
41.	Jesion wyniosły	Brak drzewa w terenie	120	1716C	2+350	L	30 0009
42.	Kasztanowiec zwyczajny	210	298	1716C	2+930	P	30 009
43.	Kasztanowiec zwyczajny	210	147	1716C	3+080	L	156 009

44.	Jesion wyniosły	240	286	1716C	3+180	P	156 0009
45.	Jesion wyniosły	180	155	1716C	3+200	L	156 0009
46.	Jesion wyniosły	264	285	1716C	3+210	P	156 0009
47.	Jesion wyniosły	240	284	1716C	3+250	P	156 0009
48.	Jesion wyniosły	280	160	1716C	3+280	L	156 0009
49.	Jesion wyniosły	302	281	1716C	3+320	P	156 0009
50.	Jesion wyniosły	270	280	1716C	3+330	P	156 0009
51.	Jesion wyniosły	268	279	1716C	3+350	P	156 0009
52.	Jesion wyniosły	225	164	1716C	3+400	L	156 0009
53.	Jesion wyniosły	160	166	1716C	3+550	L	156 0009
54.	Jesion wyniosły	260	262	1716C	3+950	P	156 0009
55.	Jesion wyniosły	182	178	1716C	3+970	L	155 0009
56.	Kasztanowiec zwyczajny	256	242	1716C	4+330	P	155 0009
57.	Kasztanowiec zwyczajny	216	194	1716C	4+335	L	155 0009
58.	Kasztanowiec zwyczajny	261	229	1716C	4+580	P	155 0009

Uzasadnienie

Zniesienie form ochrony przyrody z wybranych pomników przyrody następuje zgodnie z art. 44 ust. 3 i 4 ustawy z dnia 16 kwietnia 2004 r. o ochronie przyrody, zgodnie z którym zniesienie form ochrony przyrody leży w kompetencji Rady Gminy Płużnica i następuje ono w drodze uchwały, po uprzednim uzgodnieniu z Regionalnym Dyrektorem Ochrony Środowiska w Bydgoszczy.

Powiat Wąbrzeski – Zarząd Dróg Powiatowych w Wąbrzeźnie wystąpił z wnioskiem o usunięcie 85 sztuk drzew z gatunku: 74 sztuki drzew z gatunku jesion wyniosły, 1 sztuki drzewa z gatunku klon zwyczajny, 2 sztuk drzew z gatunku grab pospolity oraz 5 sztuk drzew z gatunku kasztanowiec zwyczajny rosnących przy drodze powiatowej nr 1716C relacji Płużnica – Dźwierzno (odcinek: Płużnica – Orłowo), stanowiących wybrane pomniki przyrody z alei drzew. Zniesienie ochrony następuje w związku z utratą wartości przyrodniczych ze względu na które ustanowiono formę ochrony przyrody i w celu zapewnienia bezpieczeństwa powszechnego.

Po wizji w terenie przeprowadzonej przez Regionalną Dyрекję Ochrony Środowiska w Bydgoszczy, zdecydowano o zredukowaniu liczby drzew przeznaczonych do zniesienia formy ochrony przyrody do 58 sztuk drzew: 52 sztuk drzew z gatunku jesion wyniosły, 5 sztuk drzew z gatunku kasztanowiec zwyczajny oraz 1 sztuki drzewa z gatunku klon zwyczajny, w tym 5 drzew które nie występują w terenie.

W postanowieniu z dnia 12 stycznia 2026 r., znak: WOP.623.97.2025.FM, Regionalny Dyrektor Ochrony Środowiska w Bydgoszczy uzgodnił projekt niniejszej uchwały.

Mając na uwadze powyższe, zniesienie statusu pomnika przyrody jest w pełni uzasadnione. Wymienione pomniki przyrody to drzewa, które rosną na zakrętach drogi, ograniczają skrajnię drogową oraz widoczność przy wyjazdach z posesji, są w złym stanie fitosanitarnym – suche, puste w środku, wypróchniałe. Posadzenie tych drzew i ich stan zdrowotny stwarza zagrożenie dla bezpieczeństwa ludzi i mienia. Drzewa znajdują się w bezpośrednim sąsiedztwie drogi. Część drzew jest sucha i nie rokuje szans na przeżycie z przyczyn niezależnych od właściciela drogi.

W odniesieniu do w/w drzew, zniesienie ochrony wynikającej z nadania statusu pomnika przyrody jest uzasadnione, ponieważ straciły one swoje walory jako pomniki przyrody, a podejmowanie prac leczniczo-pielęgnacyjnych byłoby z punktu widzenia przyrodniczego i finansowego niecelowe.

Pomnik przyrody podlega ochronie prawnej. Uzyskanie zgody na wycinkę chronionego drzewa, a tym samym usunięcie powodowanego przez te drzewa zagrożenia, wiąże się w pierwszej kolejności z koniecznością zniesienia ochrony drzew jako pomnika przyrody.

W związku z powyższym, podjęcie niniejszej uchwały należy uznać za zasadne.